

**CĂTRE,  
TOATE AUTORITĂȚILE ADMINISTRAȚIEI PUBLICE LOCALE STRUCTURILE DIN  
TERITORIU ALE MINISTERELOR ȘI ALE ALTOR ORGANISME CENTRALE**

În vederea monitorizării evoluției fenomenelor meteorologice și pentru **dispunerea măsurilor** impuse de situațiile de urgență generate de aceasta sau **prevenirea** efectelor produse în situații deosebite, vă transmitem **mesajul nr. 69** de la ANM – **ATENȚIONARE METEOROLOGICĂ COD GALBEN**, astfel:

**MESAJ 1**

**AVERTIZARE METEOROLOGICĂ**



**COD GALBEN**

**Interval de valabilitate: 16 iunie, ora 10:00 – 16 iunie, ora 23:00**

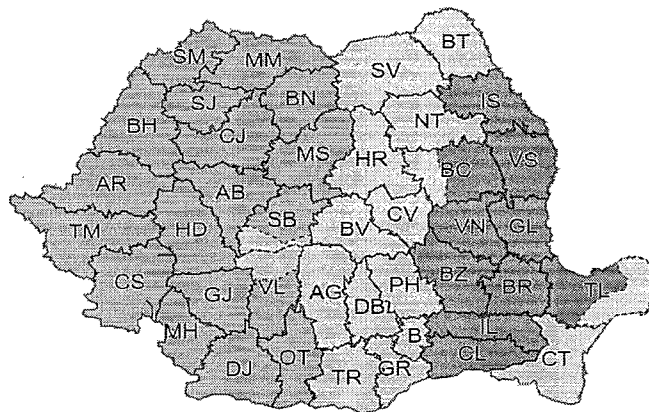
**Fenomene vizate: ploi însemnate cantitativ, instabilitate atmosferică temporar accentuată, intensificări ale vântului**

**Zone afectate: conform textului și hărții**

În intervalul menționat, în nordul Moldovei, sud-estul Transilvaniei și local în Muntenia, Dobrogea și la munte, temporar instabilitatea atmosferică va fi accentuată și se va manifesta prin averse ce vor avea și caracter torențial, descărcări electrice și izolat grindină. Cantitățile de apă, în intervale scurte de timp sau prin acumulare, vor depăși 20...25 l/mp și izolat 35...45 l/mp.

Temporar vântul va avea intensificări cu viteze în general de 45...55 km/h, iar în Carpații Meridionali, la altitudini mari, peste 80...90 km/h.

*Notă: astfel de fenomene se vor semnala pe spații mici și pe durată scurtă și în celelalte regiuni.*



**MESAJ 2**

**ATENȚIONARE METEOROLOGICĂ**



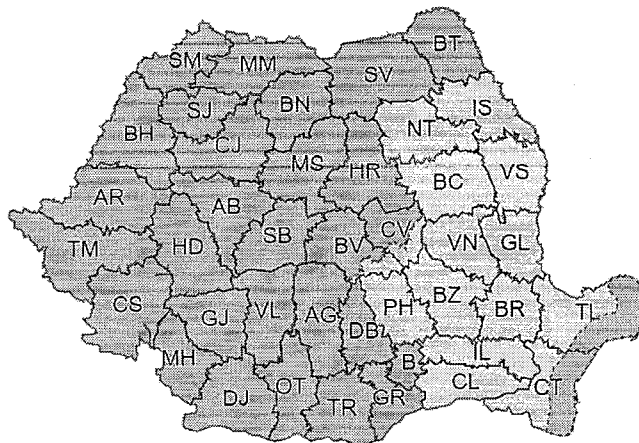
**COD GALBEN**

**Interval de valabilitate: 16 iunie, ora 23:00 – 17 iunie, ora 10:00**

**Fenomene vizate: ploi însemnate cantitativ**

**Zone afectate: conform textului și hărții**

În intervalul menționat, în centrul și sudul Moldovei, local în Muntenia, Dobrogea și în zona Carpaților Orientali vor fi averse, ce vor avea și caracter torențial, iar cantitățile de apă vor depăși 20...25 l/mp și izolat 30...35 l/mp.



### MESAJ 3 INFORMARE METEOROLOGICĂ

**Interval de valabilitate: 17 iunie, ora 10:00 – 20 iunie, ora 22:00**  
**Fenomene vizate: instabilitate atmosferică și cantități de apă însemnate**

**Zone afectate: conform textului**

În sudul, estul și centrul țării vor fi perioade cu instabilitate atmosferică accentuată, ce se va manifesta prin averse ce vor avea și caracter torențial, descărcări electrice, intensificări ale vântului și pe arii restrânse vijelii și grindină. În intervale scurte de timp sau prin acumulare, cantitățile de apă vor depăși pe arii restrânse 25...50 l/mp.

*În funcție de evoluția și intensitatea fenomenelor meteorologice,  
Administrația Națională de Meteorologie va actualiza prezentul mesaj.*


Veți dispune monitorizarea cu toată atenția a fenomenelor meteorologice, pentru a se putea intervenii util la apariția unor situații de urgență.

Veți institui **serviciul de permanență** la sediul primăriei în conformitate cu prevederile Ordinului nr. 736/2005, publicat în M.O. al României, partea I, nr. 671/27.07.2005 și veți aplica măsurile stabilite prin Ordinul comun al M.M.P. și M.A.I. nr. 459/78/2019;

Veți urmări evoluția fenomenelor meteorologice pentru a putea lua măsurile preventive care se impun, inclusiv în caz de urgență, în scopul limitării eventualelor efecte negative ale fenomenelor menționate și veți informa cu maximă operativitate despre situațiile deosebite produse Inspectoratul pentru Situații de Urgență „Șerban Cantacuzino” al județului Prahova, prin telefon/fax 0244.595.366, 0244.595.367, 0244.597.000 și Instituția Prefectului prin telefon/fax 0244.546.067, 0244.510.276.

**PREȘEDINTELE COMITETULUI JUDEȚEAN PENTRU SITUAȚII DE URGENȚĂ  
PREFECT**

**Cristian IONESCU**



*Originalul cu semnăturile și ștampilele instituțiilor se află la dispeceratul ISU Prahova*